



สำนักพยากรณ์อากาศ กรมอุตุนิยมวิทยา  
กระทรวงดิจิทัลเพื่อเศรษฐกิจและสังคม

พยากรณ์อากาศ  
ประจำวันอาทิตย์ที่ 20 สิงหาคม พ.ศ. 2560  
ออกประกาศเวลา 0500 น.











### ลักษณะอากาศทั่วไป

**พยากรณ์อากาศ 24 ชั่วโมงข้างหน้า** ประเทศไทยตอนบนยังคงมีฝนตกชุกหนาแน่น และมีฝนตกหนักบางพื้นที่ **ภาคเหนือ** บริเวณจังหวัดพะเยา แพร่ น่าน สุโขทัย พิษณุโลก เพชรบูรณ์ พิจิตร กำแพงเพชร และตาก **ภาคตะวันออกเฉียงเหนือ** บริเวณจังหวัดขอนแก่น มหาสารคาม ร้อยเอ็ด ยโสธร อำนาจเจริญ ชัยภูมิ นครราชสีมา บุรีรัมย์ สุรินทร์ ศรีสะเกษ และอุบลราชธานี **ภาคกลาง** บริเวณจังหวัดกาญจนบุรี ราชบุรี อุทัยธานี นครสวรรค์ ชัยนาท สิงห์บุรี อ่างทอง และลพบุรี **ภาคตะวันออก** บริเวณจังหวัดนครนายก ปราจีนบุรี จันทบุรี และตราด ขอให้ประชาชนในบริเวณพื้นที่เสี่ยงภัยระวังอันตรายจากฝนตกหนัก ฝนที่ตกสะสม น้ำท่วมฉับพลัน และน้ำป่าไหลหลากไว้ด้วย สำหรับกรุงเทพมหานครและปริมณฑล ยังคงมีฝนตกหนักได้บางพื้นที่ ส่วนคลื่นลมบริเวณทะเลอันดามันตอนบนมีคลื่นสูง 1-2 เมตร ขอให้ชาวเรือบริเวณทะเลอันดามันตอนบนควรเดินเรือด้วยความระมัดระวัง

**ลักษณะสำคัญทางอุตุนิยมวิทยา** ร่องมรสุมพาดผ่านภาคเหนือตอนล่าง ภาคกลางตอนบน และภาคตะวันออกเฉียงเหนือตอนล่าง ประกอบกับมรสุมตะวันตกเฉียงใต้กำลังแรง ที่พัดปกคลุมทะเลอันดามันและภาคใต้ มีกำลังอ่อนลง ลักษณะเช่นนี้ทำให้ประเทศไทยตอนบนยังคงมีฝนตกชุกหนาแน่น กับมีฝนตกหนักบางพื้นที่ สำหรับคลื่นลมบริเวณทะเลอันดามันมีกำลังอ่อนลง โดยมีคลื่นสูง 1-2 เมตร

หย่อมความกดอากาศต่ำกำลังแรงบริเวณทะเลอันดามันของประเทศไทยฟิลิปปินส์ได้ทวีกำลังแรงขึ้นเป็นพายุดีเปรสชันแล้ว และเคลื่อนตัวทางทิศตะวันตกมีแนวโน้มเคลื่อนผ่านประเทศไต้หวัน และชายฝั่งตะวันออกของประเทศจีน ในช่วงวันที่ 21-25 ส.ค. 60 ขอให้ผู้ที่จะเดินทางไปบริเวณดังกล่าวตรวจสอบสภาพอากาศก่อนออกเดินทางด้วย

### พยากรณ์อากาศสำหรับประเทศไทยตั้งแต่เวลา 0600 น. วันอาทิตย์ ถึงเวลา 0600 น. วันจันทร์

			อุณหภูมิ (°ซ)	
			ต่ำสุด	สูงสุด
<b>ภาคเหนือ</b> 	มีฝนฟ้าคะนอง ร้อยละ 70 ของพื้นที่ และมีฝนตกหนักบางแห่ง บริเวณจังหวัดพะเยา แพร่ น่าน สุโขทัย พิษณุโลก เพชรบูรณ์ พิจิตร กำแพงเพชร และตาก อุณหภูมิต่ำสุด 23-25 องศาเซลเซียส อุณหภูมิสูงสุด 30-34 องศาเซลเซียส ลมตะวันตกเฉียงใต้ ความเร็ว 10-25 กม./ชม.	เชียงใหม่ น่าน ตาก เพชรบูรณ์	23 25 24 24	31 34 30 31
<b>ภาคตะวันออกเฉียงเหนือ</b> 	มีฝนฟ้าคะนอง ร้อยละ 70 ของพื้นที่ และมีฝนตกหนักบางแห่ง บริเวณจังหวัดขอนแก่น มหาสารคาม ร้อยเอ็ด ยโสธร อำนาจเจริญ ชัยภูมิ นครราชสีมา บุรีรัมย์ สุรินทร์ ศรีสะเกษ และอุบลราชธานี อุณหภูมิต่ำสุด 23-25 องศาเซลเซียส อุณหภูมิสูงสุด 32-33 องศาเซลเซียส ลมตะวันตกเฉียงใต้ ความเร็ว 10-25 กม./ชม.	เลย นครพนม ขอนแก่น นครราชสีมา อุบลราชธานี	24 25 23 23 25	32 33 33 32 33
<b>ภาคกลาง</b> 	มีฝนฟ้าคะนอง ร้อยละ 70 ของพื้นที่ และมีฝนตกหนักบางแห่ง ส่วนมากบริเวณจังหวัดกาญจนบุรี ราชบุรี สุพรรณบุรี อุทัยธานี นครสวรรค์ ชัยนาท สิงห์บุรี อ่างทอง และลพบุรี อุณหภูมิต่ำสุด 22-25 องศาเซลเซียส อุณหภูมิสูงสุด 32-33 องศาเซลเซียส ลมตะวันตกเฉียงใต้ ความเร็ว 10-30 กม./ชม.	นครสวรรค์ ชัยนาท พระนครศรีอยุธยา กาญจนบุรี ราชบุรี	25 24 24 22 24	32 32 32 32 33
<b>ภาคตะวันออก</b>  	มีฝนฟ้าคะนอง ร้อยละ 70 ของพื้นที่ และมีฝนตกหนักบางพื้นที่ บริเวณจังหวัดนครนายก ปราจีนบุรี จันทบุรี และตราด อุณหภูมิต่ำสุด 23-27 องศาเซลเซียส อุณหภูมิสูงสุด 29-33 องศาเซลเซียส ลมตะวันตกเฉียงใต้ ความเร็ว 15-30 กม./ชม. ทะเลมีคลื่นสูงประมาณ 1 เมตร บริเวณที่มีฝนฟ้าคะนองคลื่นสูงประมาณ 2 เมตร	ปราจีนบุรี สระแก้ว ชลบุรี ระยอง จันทบุรี ตราด	25 24 25 27 24 23	33 33 33 31 31 29
<b>ภาคใต้ฝั่งตะวันออก (ฝั่งอ่าวไทย)</b>  	มีเมฆเป็นส่วนมาก กับมีฝนฟ้าคะนอง ร้อยละ 40 ของพื้นที่ ส่วนมากบริเวณจังหวัดเพชรบุรี ประจวบคีรีขันธ์ ชุมพร สุราษฎร์ธานี นครศรีธรรมราช และพัทลุง อุณหภูมิต่ำสุด 23-25 องศาเซลเซียส อุณหภูมิสูงสุด 30-35 องศาเซลเซียส ลมตะวันตกเฉียงใต้ ความเร็ว 15-30 กม./ชม. ทะเลมีคลื่นสูงประมาณ 1 เมตร บริเวณที่มีฝนฟ้าคะนองคลื่นสูง 1-2 เมตร	เพชรบุรี ประจวบคีรีขันธ์ ชุมพร นครศรีธรรมราช สงขลา นราธิวาส	25 25 23 24 25 23	33 32 30 35 33 32
<b>ภาคใต้ฝั่งตะวันตก (ฝั่งอันดามัน)</b>  	มีเมฆเป็นส่วนมาก กับมีฝนฟ้าคะนอง ร้อยละ 30 ของพื้นที่ ส่วนมากบริเวณจังหวัดระนอง พังงา และภูเก็ต อุณหภูมิต่ำสุด 21-25 องศาเซลเซียส อุณหภูมิสูงสุด 31-34 องศาเซลเซียส ตั้งแต่จังหวัดระนองขึ้นไป: ลมตะวันตกเฉียงใต้ ความเร็ว 15-35 กม./ชม. ทะเลมีคลื่นสูง 1-2 เมตร บริเวณที่มีฝนฟ้าคะนองคลื่นสูงมากกว่า 2 เมตร ตั้งแต่จังหวัดพังงาลงมา: ลมตะวันตกเฉียงใต้ ความเร็ว 15-30 กม./ชม. ทะเลมีคลื่นสูงประมาณ 1 เมตร บริเวณที่มีฝนฟ้าคะนองคลื่นสูง 1-2 เมตร	ระนอง พังงา ภูเก็ต กระบี่ ตรัง สตูล	24 25 25 21 24 24	31 31 33 31 34 33
<b>กรุงเทพมหานครและปริมณฑล</b> 	มีฝนฟ้าคะนอง ร้อยละ 60 ของพื้นที่ และมีฝนตกหนักบางแห่ง อุณหภูมิต่ำสุด 23-27 องศาเซลเซียส อุณหภูมิสูงสุด 32-34 องศาเซลเซียส ลมตะวันตกเฉียงใต้ ความเร็ว 15-30 กม./ชม.	ปทุมธานี นนทบุรี กรุงเทพฯ สมุทรปราการ	26 26 27 23	34 33 33 32

 <b>สำนักพยากรณ์อากาศ กรมอุตุนิยมวิทยา</b> <b>กระทรวงดิจิทัลเพื่อเศรษฐกิจและสังคม</b>		<b>รายงานสรุปลักษณะอากาศ</b> <b>ประจำวันอาทิตย์ที่ 20 สิงหาคม พ.ศ. 2560</b> <b>ออกประกาศเวลา 0500 น.</b>	
ภาค	<b>เกณฑ์และปริมาณฝนเป็นมิลลิเมตร</b> <small>ตั้งแต่เวลา 0100 น. วันที่ 19 ส.ค. 60 ถึงเวลา 0100 น. วันที่ 20 ส.ค. 60</small>	<b>อุณหภูมิเป็นองศาเซลเซียส</b>	
เหนือ	มีฝนร้อยละ 70 ของพื้นที่ มากที่สุด 37.0 มม. ที่ อ.ท่าวังผา จ.น่าน	ต่ำสุด	12.6 ยอดดอยอินทนนท์ อ.จอมทอง จ.เชียงใหม่
		ต่ำสุด	21.2 อ.อุ้มผาง จ.ตาก
		สูงสุด	35.2 อ.ท่าวังผา จ.น่าน
ตะวันออกเฉียงเหนือ	มีฝนร้อยละ 70 ของพื้นที่ มากที่สุด 59.9 มม. ที่ อ.กมลาไสย จ.กาฬสินธุ์	ต่ำสุด	อุทยานแห่งชาติภูเรือ และ เขตรักษาพันธุ์สัตว์ป่าภูหลวง อ.ภูเรือ จ.เลย
		ต่ำสุด	22.9 อ.เมือง จ.ชัยภูมิ
		สูงสุด	33.1 อ.เมือง จ.นครพนม
กลาง	มีฝนร้อยละ 70 ของพื้นที่ มากที่สุด 50.6 มม. ที่ อ.อุ้มทอง จ.สุพรรณบุรี	ต่ำสุด	23.2 อ.เมือง จ.กาญจนบุรี
		สูงสุด	34.5 อ.เมือง จ.กาญจนบุรี และ อ.กำแพงแสน จ.นครปฐม
ตะวันออก	มีฝนร้อยละ 60 ของพื้นที่ มากที่สุด 109.1 มม. ที่ อ.เมือง จ.ปราจีนบุรี	ต่ำสุด	สถานีอุตุนิยมวิทยา (เขาเขียว) อ.เมือง จ.นครนายก
		ต่ำสุด	23.8 อ.เมือง และ ต.ตะปอน อ.ขลุง จ.จันทบุรี
		สูงสุด	34.7 อ.เมือง จ.ชลบุรี
ใต้ฝั่งตะวันออก	มีฝนร้อยละ 40 ของพื้นที่ มากที่สุด 34.5 มม. ที่ อ.เมือง จ.เพชรบุรี	ต่ำสุด	ต.คองหงส์ อ.หาดใหญ่ จ.สงขลา
		สูงสุด	35.7 ต.บางจาก อ.เมือง จ.นครศรีธรรมราช
ใต้ฝั่งตะวันตก	มีฝนร้อยละ 30 ของพื้นที่ มากที่สุด 7.8 มม. ที่ อ.เมือง จ.ระนอง	ต่ำสุด	อ.เหนือคลอง จ.กระบี่
		สูงสุด	34.5 อ.เมือง จ.ตรัง
กรุงเทพมหานคร และปริมณฑล	มีฝนร้อยละ 60 ของพื้นที่ มากที่สุด 35.6 มม. ที่ อ.คลองหลวง จ.ปทุมธานี	ต่ำสุด	ท่าอากาศยานสุวรรณภูมิ อ.บางพลี จ.สมุทรปราการ
		สูงสุด	35.5 อ.คลองหลวง จ.ปทุมธานี

#### พยากรณ์อากาศบริเวณอ่าวไทยและทะเลอันดามันเพื่อการท่องเที่ยว

อ่าวไทย	มีเมฆเป็นส่วนมาก กับมีฝนฟ้าคะนอง ร้อยละ 40 ของพื้นที่ ทะเลมีคลื่นสูงประมาณ 1 เมตร บริเวณที่มีฝนฟ้าคะนองคลื่นสูง 1-2 เมตร		
ทะเลอันดามัน	มีเมฆเป็นส่วนมาก กับมีฝนฟ้าคะนอง ร้อยละ 30 ของพื้นที่ ตั้งแต่จังหวัดระนองขึ้นไป: ทะเลมีคลื่นสูง 1-2 เมตร บริเวณที่มีฝนฟ้าคะนองคลื่นสูงมากกว่า 2 เมตร ตั้งแต่จังหวัดพังงาลงมา: ทะเลมีคลื่นสูงประมาณ 1 เมตร บริเวณที่มีฝนฟ้าคะนองคลื่นสูง 1-2 เมตร		
วันนี้	กรุงเทพมหานคร	ดวงอาทิตย์ตกเวลา	18.37 น.
	ประกาศารกาญจนบุรี ภูเก็ต	ดวงอาทิตย์ตกเวลา	18.40 น.
วันพรุ่งนี้	ผาชนะได อ.โขงเจียม จ.อุบลราชธานี	ดวงอาทิตย์ขึ้นเวลา	05.43 น.
	อุทยานแห่งชาติดอยภูคา อ.ปัว จ.น่าน	ดวงอาทิตย์ขึ้นเวลา	05.59 น.

#### สภาวะระดับน้ำในแม่น้ำเจ้าพระยา ที่หน้ากองบัญชาการกองทัพเรือคำนวณโดยกรมอุทกศาสตร์เมื่อรวมน้ำทะเลหนุนและอิทธิพลต่างๆแล้ว

วันนี้ (20 ส.ค. 60)	น้ำขึ้นเต็มที่ เวลา	20.17 น.	สูงกว่าระดับทะเลปานกลาง	1 เมตร	6 เซนติเมตร
	และเวลา	- น.	สูงกว่าระดับทะเลปานกลาง	- เมตร	- เซนติเมตร
	น้ำลงเต็มที่ เวลา	12.30 น.	ต่ำกว่าระดับทะเลปานกลาง	- เมตร	85 เซนติเมตร
	และเวลา	- น.	ต่ำกว่าระดับทะเลปานกลาง	- เมตร	- เซนติเมตร