



กองพยากรณ์อากาศ กรมอุตุนิยมวิทยา  
กระทรวงดิจิทัลเพื่อเศรษฐกิจและสังคม







พยากรณ์อากาศ  
ประจำวันพุธที่ 13 ธันวาคม พ.ศ. 2560  
ออกประกาศเวลา 1100 น.

**ลักษณะอากาศทั่วไป**

พยากรณ์อากาศ 24 ชั่วโมงข้างหน้า ประเทศไทยตอนบนมีฝนบางพื้นที่ แต่บริเวณภาคเหนือ ภาคตะวันออกเฉียงเหนือ และภาคกลาง ยังคงมีอากาศเย็นและมีหมอกในตอนเช้า สำหรับภาคใต้มีฝนน้อย และบริเวณอ่าวไทยตอนล่างมีคลื่นสูง 1-2 เมตร

**ลักษณะสำคัญทางอุตุนิยมวิทยา** บริเวณความกดอากาศสูงที่ปกคลุมประเทศไทยตอนบนและทะเลจีนใต้มีกำลังอ่อนลง ทำให้มีลมตะวันออกเฉียงใต้พัดนำความชื้นเข้ามาปกคลุมบริเวณดังกล่าว ส่งผลให้ประเทศไทยตอนบนมีฝนบางพื้นที่ ในขณะที่มรสุมตะวันออกเฉียงเหนือที่พัดปกคลุมอ่าวไทยและภาคใต้ตอนล่างมีกำลังอ่อนลง ทำให้คลื่นลมบริเวณภาคใต้ตอนล่างมีกำลังอ่อนลง

**พยากรณ์อากาศสำหรับประเทศไทยตั้งแต่เวลา 1200 น. วันพุธ ถึงเวลา 1200 น. วันพฤหัสบดี**

			อุณหภูมิ (°ซ)	
			ต่ำสุด	สูงสุด
<b>ภาคเหนือ</b>	 อากาศเย็น กับมีหมอกในตอนเช้า อุณหภูมิต่ำสุด 18-22 องศาเซลเซียส อุณหภูมิสูงสุด 32-35 องศาเซลเซียส บริเวณยอดดอยมีอากาศหนาวถึงหนาวจัด อุณหภูมิต่ำสุด 4-14 องศาเซลเซียส ลมตะวันออกเฉียงเหนือ ความเร็ว 10-30 กม./ชม.	แม่ฮ่องสอน เชียงราย เชียงใหม่ น่าน ตาก เพชรบูรณ์	19 18 20 19 20 22	32 32 33 33 35 33
<b>ภาคตะวันออกเฉียงเหนือ</b>	 อากาศเย็น กับมีหมอกในตอนเช้า และมีฝนเล็กน้อยบางแห่ง อุณหภูมิต่ำสุด 18-21 องศาเซลเซียส อุณหภูมิสูงสุด 28-34 องศาเซลเซียส บริเวณยอดดอยมีอากาศหนาว อุณหภูมิต่ำสุด 9-16 องศาเซลเซียส ลมตะวันออกเฉียงเหนือ ความเร็ว 10-30 กม./ชม.	เลย นครพนม ขอนแก่น นครราชสีมา อุบลราชธานี	19 18 19 21 20	32 28 32 34 33
<b>ภาคกลาง</b>	 อากาศเย็น กับมีหมอกในตอนเช้า และมีฝนเล็กน้อยบางแห่ง อุณหภูมิต่ำสุด 21-24 องศาเซลเซียส อุณหภูมิสูงสุด 33-35 องศาเซลเซียส ลมตะวันออกเฉียงเหนือ ความเร็ว 10-30 กม./ชม.	นครสวรรค์ ชัยนาท พระนครศรีอยุธยา กาญจนบุรี ราชบุรี	21 24 22 21 22	34 34 34 35 33
<b>ภาคตะวันออก</b>	 อากาศเย็น กับมีหมอกในตอนเช้า และมีฝนเล็กน้อยบางแห่ง อุณหภูมิต่ำสุด 21-24 องศาเซลเซียส อุณหภูมิสูงสุด 31-34 องศาเซลเซียส ลมตะวันออกเฉียงเหนือ ความเร็ว 15-30 กม./ชม. ทะเลมีคลื่นสูงประมาณ 1 เมตร ห่างฝั่งคลื่นสูง 1-2 เมตร	ปราจีนบุรี สระแก้ว ชลบุรี ระยอง จันทบุรี ตราด	21 23 24 23 24 22	34 33 32 31 33 33
<b>ภาคใต้ฝั่งตะวันออก (ฝั่งอ่าวไทย)</b>	 มีเมฆบางส่วน กับมีฝนฟ้าคะนอง ร้อยละ 10 ของพื้นที่ ส่วนมากบริเวณจังหวัดปัตตานี ยะลา และนราธิวาส อุณหภูมิต่ำสุด 20-24 องศาเซลเซียส อุณหภูมิสูงสุด 30-33 องศาเซลเซียส ตั้งแต่ จ.นครศรีธรรมราชขึ้นมา ลมตะวันออกเฉียงเหนือ ความเร็ว 15-30 กม./ชม. ทะเลคลื่นสูงประมาณ 1 เมตร ตั้งแต่ จ.สงขลาขึ้นไป ลมตะวันออกเฉียงเหนือ ความเร็ว 15-35 กม./ชม. ทะเลคลื่นสูง 1-2 เมตร	เพชรบุรี ประจวบคีรีขันธ์ ชุมพร นครศรีธรรมราช สงขลา นราธิวาส	24 22 22 21 23 20	32 33 32 31 30 30
<b>ภาคใต้ฝั่งตะวันตก (ฝั่งอันดามัน)</b>	 มีเมฆบางส่วน กับมีฝนฟ้าคะนอง ร้อยละ 10 ของพื้นที่ อุณหภูมิต่ำสุด 18-23 องศาเซลเซียส อุณหภูมิสูงสุด 32-33 องศาเซลเซียส ลมตะวันออกเฉียงเหนือ ความเร็ว 15-35 กม./ชม. ทะเลมีคลื่นสูงประมาณ 1 เมตร ห่างฝั่งคลื่นสูง 1-2 เมตร	ระนอง พังงา ภูเก็ต กระบี่ ตรัง สตูล	20 21 23 18 22 22	33 32 32 32 32 32
<b>กรุงเทพมหานครและปริมณฑล</b>	 มีเมฆบางส่วน กับมีหมอกในตอนเช้า และมีฝนเล็กน้อยบางแห่ง อุณหภูมิต่ำสุด 23-25 องศาเซลเซียส อุณหภูมิสูงสุด 32-34 องศาเซลเซียส ลมตะวันออกเฉียงเหนือ ความเร็ว 10-30 กม./ชม.	ปทุมธานี นนทบุรี กรุงเทพฯ สมุทรปราการ	25 23 23 23	34 32 33 32