



กองพยากรณ์อากาศ กรมอุตุนิยมวิทยา  
กระทรวงดิจิทัลเพื่อเศรษฐกิจและสังคม

พยากรณ์อากาศ  
ประจำวันศุกร์ที่ 7 ธันวาคม พ.ศ. 2561  
ออกประกาศเวลา 1100 น.

**ลักษณะอากาศทั่วไป**

พยากรณ์อากาศ 24 ชั่วโมงข้างหน้า ภาคใต้ตอนล่างตั้งแต่จังหวัดสุราษฎร์ธานีลงไปมีฝนตกหนักบางแห่ง ขอให้ประชาชนบริเวณดังกล่าวระวังอันตรายจากฝนที่ตกหนักและฝนที่ตกสะสมอาจทำให้เกิดน้ำท่วมฉับพลันและน้ำป่าไหลหลากไว้ด้วย








สำหรับบริเวณประเทศไทยตอนบนมีฝนฟ้าคะนองเกิดขึ้นกับมีลมกระโชกแรง อากาศจะเย็นลง และอุณหภูมิจะลดลง 1-3 องศาเซลเซียสในภาคตะวันออกเฉียงเหนือและภาคเหนือ ขอให้เกษตรกรบริเวณประเทศไทยตอนบนระวังความเสียหายจากผลผลิตทางการเกษตรไว้ด้วย

**ลักษณะสำคัญทางอุตุนิยมวิทยา** บริเวณความกดอากาศสูงกำลังค่อนข้างแรงจากประเทศจีนได้แผ่เสริมลงปกคลุมประเทศจีนตอนใต้แล้ว คาดว่าจะแผ่ลงมาปกคลุมภาคตะวันออกเฉียงเหนือ และภาคเหนือในคืนนี้ (7 ธ.ค. 61) ในขณะที่มีคลื่นกระแสลมตะวันตกเคลื่อนเข้าปกคลุมภาคเหนือ ทำให้บริเวณประเทศไทยตอนบนมีฝนฟ้าคะนองเกิดขึ้นกับลมกระโชกแรงในระยะแรก หลังจากนั้นอากาศจะเย็นลง และอุณหภูมิจะลดลง สำหรับมรสุมตะวันออกเฉียงเหนือที่พัดปกคลุมอ่าวไทยและภาคใต้จะมีกำลังแรงขึ้น ทำให้ภาคใต้มีฝนตกหนักบางแห่ง

**พยากรณ์อากาศสำหรับประเทศไทยตั้งแต่เวลา 1200 น. วันศุกร์ ถึงเวลา 1200 น. วันเสาร์**

อุณหภูมิ (°C)

ต่ำสุด สูงสุด

ภาคเหนือ	ภาคตะวันออกเฉียงเหนือ	ภาคกลาง	ภาคตะวันออก	ภาคใต้ฝั่งตะวันออก (ฝั่งอ่าวไทย)	ภาคใต้ฝั่งตะวันตก (ฝั่งอันดามัน)	กรุงเทพมหานครและปริมณฑล
 อากาศเย็นในตอนเช้า โดยมีฝนฟ้าคะนอง ร้อยละ 10 ของพื้นที่ กับมีลมกระโชกแรง ส่วนมากบริเวณจังหวัดแม่ฮ่องสอน เชียงใหม่ เชียงราย ลำพูน ลำปาง และตาก อุณหภูมิต่ำสุด 19-21 องศาเซลเซียส อุณหภูมิสูงสุด 28-33 องศาเซลเซียส สำหรับบริเวณยอดดอยมีอากาศหนาวถึงหนาวจัด อุณหภูมิต่ำสุด 7-13 องศาเซลเซียส ลมตะวันตก ความเร็ว 10-25 กม./ชม.	 อากาศเย็นในตอนเช้า โดยมีฝนฟ้าคะนอง ร้อยละ 20 ของพื้นที่ กับมีลมกระโชกแรง ส่วนมากบริเวณจังหวัดเลย หนองคาย อุดรธานี บึงกาฬ สกลนคร และนครพนม อุณหภูมิต่ำสุด 19-23 องศาเซลเซียส อุณหภูมิสูงสุด 31-34 องศาเซลเซียส สำหรับบริเวณยอดดอยมีอากาศหนาว อุณหภูมิต่ำสุด 12-15 องศาเซลเซียส ลมตะวันออกเฉียงเหนือ ความเร็ว 10-30 กม./ชม.	 มีเมฆเป็นส่วนมาก กับมีฝนฟ้าคะนอง ร้อยละ 20 ของพื้นที่ กับมีลมแรง ส่วนมากบริเวณจังหวัดนครสวรรค์ อุทัยธานี ชัยนาท และกาญจนบุรี อุณหภูมิต่ำสุด 22-25 องศาเซลเซียส อุณหภูมิสูงสุด 33-35 องศาเซลเซียส ลมตะวันออกเฉียงเหนือ ความเร็ว 10-25 กม./ชม.	 มีเมฆเป็นส่วนมาก กับมีฝนฟ้าคะนอง ร้อยละ 20 ของพื้นที่ ส่วนมากบริเวณจังหวัดนครนายก ปราจีนบุรี สระแก้ว และฉะเชิงเทรา อุณหภูมิต่ำสุด 22-25 องศาเซลเซียส อุณหภูมิสูงสุด 33-35 องศาเซลเซียส ลมตะวันออก ความเร็ว 15-30 กม./ชม. ทะเลมีคลื่นสูงประมาณ 1 เมตร ห่างฝั่งคลื่นสูง 1-2 เมตร	 มีเมฆมาก กับมีฝนฟ้าคะนอง ร้อยละ 60 ของพื้นที่ และมีฝนตกหนักบางแห่ง บริเวณจังหวัดสุราษฎร์ธานี นครศรีธรรมราช พัทลุง สงขลา ปัตตานี ยะลา และนราธิวาส อุณหภูมิต่ำสุด 22-24 องศาเซลเซียส อุณหภูมิสูงสุด 26-33 องศาเซลเซียส ตั้งแต่จังหวัดสุราษฎร์ธานีขึ้นมา: ลมตะวันออกเฉียงเหนือ ความเร็ว 15-30 กม./ชม. ทะเลมีคลื่นสูงประมาณ 1 เมตร บริเวณที่มีฝนฟ้าคะนองคลื่นสูง 1-2 เมตร ตั้งแต่จังหวัดนครศรีธรรมราชลงไป: ลมตะวันออก ความเร็ว 15-35 กม./ชม. ทะเลมีคลื่นสูง 1-2 เมตร บริเวณที่มีฝนฟ้าคะนองคลื่นสูงมากกว่า 2 เมตร	 มีเมฆเป็นส่วนมาก กับมีฝนฟ้าคะนอง ร้อยละ 40 ของพื้นที่ และมีฝนตกหนักบางแห่ง บริเวณจังหวัดกระบี่ ตรัง และสตูล อุณหภูมิต่ำสุด 23-26 องศาเซลเซียส อุณหภูมิสูงสุด 30-32 องศาเซลเซียส ลมตะวันออก ความเร็ว 15-30 กม./ชม. ทะเลมีคลื่นสูงประมาณ 1 เมตร ห่างฝั่งคลื่นสูง 1-2 เมตร	 มีเมฆเป็นส่วนมาก กับมีฝนฟ้าคะนอง ร้อยละ 20 ของพื้นที่ อุณหภูมิต่ำสุด 25-26 องศาเซลเซียส อุณหภูมิสูงสุด 32-34 องศาเซลเซียส ลมตะวันออก ความเร็ว 10-25 กม./ชม.
แม่ฮ่องสอน เชียงใหม่ เชียงราย น่าน ตาก เพชรบูรณ์	เลย นครพนม สกลนคร ขอนแก่น นครราชสีมา อุบลราชธานี	นครสวรรค์ ชัยนาท พระนครศรีอยุธยา กาญจนบุรี สุพรรณบุรี ราชบุรี	ปราจีนบุรี สระแก้ว ชลบุรี ระยอง จันทบุรี ตราด	เพชรบุรี ประจวบคีรีขันธ์ นครศรีธรรมราช สงขลา ยะลา นราธิวาส	ระนอง พังงา ภูเก็ต กระบี่ ตรัง สตูล	ปทุมธานี นนทบุรี กรุงเทพฯ สมุทรปราการ
19 20 19 19 21 21	19 21 20 22 23 22	23 24 23 22 25 24	25 23 25 24 23 22	24 23 22 24 23 23	24 24 26 23 23 24	25 26 26 26 26
29 30 28 31 32 33	32 32 31 33 34 33	35 33 35 34 34 34	35 34 34 33 34 33	33 30 28 27 28 26	32 30 30 31 30 30	34 34 33 32

หมายเหตุ: เกณฑ์อากาศหนาว อากาศเย็น อุณหภูมิตั้งแต่ 16.0-22.9 องศาเซลเซียส, อากาศหนาว อุณหภูมิตั้งแต่ 8.0-15.9 องศาเซลเซียส, อากาศหนาวจัด อุณหภูมิต่ำกว่า 7.9 องศาเซลเซียส บริเวณที่มีหมอกบางหรือหมอกนวลค้าง ทิศนวิสัย (เกณฑ์การมองเห็น) มากกว่า 1000 เมตร และบริเวณที่มีหมอกและหมอกหนา ทิศนวิสัย (เกณฑ์การมองเห็น) ที่ต่ำกว่า 1000 เมตร

นางสาวจันจุตา พรศรี  
ผู้พยากรณ์อากาศ  
กองพยากรณ์อากาศ

สอบถามสภาพอากาศ โทร 1111 โทร 1182,  
โทรสาร 0-2399-4012-14, [www.tmd.go.th](http://www.tmd.go.th)  
<http://www.metalarm.tmd.go.th/service>

นางสาวสุกัญญาณี ะวิญญาญู  
ผู้อำนวยการกองพยากรณ์อากาศ