



กองพยากรณ์อากาศ กรมอุตุนิยมวิทยา  
กระทรวงดิจิทัลเพื่อเศรษฐกิจและสังคม








พยากรณ์อากาศ  
ประจำวันศุกร์ที่ 7 ธันวาคม พ.ศ. 2561  
ออกประกาศเวลา 2300 น.

**ลักษณะอากาศทั่วไป**

พยากรณ์อากาศ 24 ชั่วโมงข้างหน้า ภาคใต้ตอนล่างตั้งแต่จังหวัดสุราษฎร์ธานีลงไปมีฝนตกหนักบางแห่ง ขอให้ประชาชนบริเวณดังกล่าวระวังอันตรายจากฝนที่ตกหนักและฝนที่ตกสะสมอาจทำให้เกิดน้ำท่วมฉับพลันและน้ำป่าไหลหลากไว้ด้วย

สำหรับบริเวณประเทศไทยตอนบนมีฝนฟ้าคะนองเกิดขึ้นกับมีลมกระโชกแรง อุณหภูมิจะลดลง 1-3 องศาเซลเซียสในภาคตะวันออกเฉียงเหนือ และภาคเหนือ ขอให้เกษตรกรบริเวณประเทศไทยตอนบนระวังความเสียหายจากผลผลิตทางการเกษตรไว้ด้วย

**ลักษณะสำคัญทางอุตุนิยมวิทยา** บริเวณความกดอากาศสูงกำลังค่อนข้างแรงจากประเทศจีนได้แผ่ลงมาปกคลุมประเทศไทยตอนบนแล้ว คาดว่าจะแผ่ลงมาปกคลุมภาคตะวันออกเฉียงเหนือ และภาคเหนือในวันพรุ่งนี้ (8 ธ.ค. 61) ในขณะที่มีคลื่นกระแสลมตะวันตกเคลื่อนเข้าปกคลุมภาคเหนือ ทำให้บริเวณประเทศไทยตอนบนมีฝนฟ้าคะนองเกิดขึ้นกับลมกระโชกแรงในระยะแรก หลังจากนั้นอากาศจะเย็น และอุณหภูมิจะลดลง สำหรับมรสุมตะวันออกเฉียงเหนือที่พัดปกคลุมอ่าวไทยและภาคใต้มีกำลังแรง ทำให้ภาคใต้มีฝนตกหนักบางแห่ง

พยากรณ์อากาศสำหรับประเทศไทยตั้งแต่เวลา 2400 น. วันศุกร์ ถึงเวลา 2400 น. วันเสาร์			อุณหภูมิ (°C)	
			ต่ำสุด	สูงสุด
<b>ภาคเหนือ</b> 	อากาศเย็นในตอนเช้า โดยมีฝนฟ้าคะนอง ร้อยละ 20 ของพื้นที่ กับมีลมกระโชกแรง ส่วนมากบริเวณจังหวัดแม่ฮ่องสอน เชียงใหม่ เชียงราย ลำพูน ลำปาง และตาก อุณหภูมิต่ำสุด 19-21 องศาเซลเซียส อุณหภูมิสูงสุด 28-35 องศาเซลเซียส สำหรับบริเวณยอดดอยมีอากาศหนาวถึงหนาวจัด อุณหภูมิต่ำสุด 7-13 องศาเซลเซียส ลมตะวันตก ความเร็ว 10-25 กม./ชม.	แม่ฮ่องสอน เชียงใหม่ เชียงราย น่าน ตาก เพชรบูรณ์	19	28
<b>ภาคตะวันออกเฉียงเหนือ</b> 	อากาศเย็นในตอนเช้า โดยมีฝนฟ้าคะนอง ร้อยละ 20 ของพื้นที่ กับมีลมกระโชกแรง ส่วนมากบริเวณจังหวัดนครราชสีมา บุรีรัมย์ สุรินทร์ ศรีสะเกษ และอุบลราชธานี อุณหภูมิต่ำสุด 19-23 องศาเซลเซียส อุณหภูมิสูงสุด 32-35 องศาเซลเซียส สำหรับบริเวณยอดดอยมีอากาศหนาว อุณหภูมิต่ำสุด 12-15 องศาเซลเซียส ลมตะวันออกเฉียงเหนือ ความเร็ว 10-30 กม./ชม.	เลย นครพนม สกลนคร ขอนแก่น นครราชสีมา อุบลราชธานี	19	32
<b>ภาคกลาง</b> 	มีเมฆเป็นส่วนมาก กับมีฝนฟ้าคะนอง ร้อยละ 20 ของพื้นที่ กับมีลมแรง ส่วนมากบริเวณจังหวัดนครสวรรค์ อุทัยธานี ชัยนาท กาญจนบุรี และราชบุรี อุณหภูมิต่ำสุด 22-25 องศาเซลเซียส อุณหภูมิสูงสุด 33-35 องศาเซลเซียส ลมตะวันออกเฉียงเหนือ ความเร็ว 10-25 กม./ชม.	นครสวรรค์ ชัยนาท พระนครศรีอยุธยา กาญจนบุรี สุพรรณบุรี ราชบุรี	23	35
<b>ภาคตะวันออก</b> 	มีเมฆเป็นส่วนมาก กับมีฝนฟ้าคะนอง ร้อยละ 20 ของพื้นที่ ส่วนมากบริเวณจังหวัดนครนายก ปราจีนบุรี สระแก้ว ฉะเชิงเทรา ระยอง จันทบุรี และตราด อุณหภูมิต่ำสุด 22-25 องศาเซลเซียส อุณหภูมิสูงสุด 32-36 องศาเซลเซียส ลมตะวันออก ความเร็ว 15-30 กม./ชม. ทะเลมีคลื่นสูงประมาณ 1 เมตร ห่างฝั่งคลื่นสูง 1-2 เมตร	ปราจีนบุรี สระแก้ว ชลบุรี ระยอง จันทบุรี ตราด	25	35
<b>ภาคใต้ฝั่งตะวันออก (ฝั่งอ่าวไทย)</b> 	มีเมฆมาก กับมีฝนฟ้าคะนอง ร้อยละ 60 ของพื้นที่ และมีฝนตกหนักบางแห่ง บริเวณจังหวัดสุราษฎร์ธานี นครศรีธรรมราช พัทลุง สงขลา ปัตตานี ยะลา และนราธิวาส อุณหภูมิต่ำสุด 22-24 องศาเซลเซียส อุณหภูมิสูงสุด 27-33 องศาเซลเซียส ตั้งแต่จังหวัดสุราษฎร์ธานีขึ้นมา: ลมตะวันออกเฉียงเหนือ ความเร็ว 15-30 กม./ชม. ทะเลมีคลื่นสูงประมาณ 1 เมตร บริเวณที่มีฝนฟ้าคะนองคลื่นสูง 1-2 เมตร ตั้งแต่จังหวัดนครศรีธรรมราชลงไป: ลมตะวันออกเฉียงเหนือ ความเร็ว 15-35 กม./ชม. ทะเลมีคลื่นสูง 1-2 เมตร บริเวณที่มีฝนฟ้าคะนองคลื่นสูงมากกว่า 2 เมตร	เพชรบุรี ประจวบคีรีขันธ์ นครศรีธรรมราช สงขลา ยะลา นราธิวาส	24	33
<b>ภาคใต้ฝั่งตะวันตก (ฝั่งอันดามัน)</b> 	มีเมฆเป็นส่วนมาก กับมีฝนฟ้าคะนอง ร้อยละ 40 ของพื้นที่ ส่วนมากบริเวณจังหวัดกระบี่ ตรัง และสตูล อุณหภูมิต่ำสุด 23-26 องศาเซลเซียส อุณหภูมิสูงสุด 31-32 องศาเซลเซียส ลมตะวันออก ความเร็ว 15-30 กม./ชม. ทะเลมีคลื่นสูงประมาณ 1 เมตร ห่างฝั่งคลื่นสูง 1-2 เมตร	ระนอง พังงา ภูเก็ต กระบี่ ตรัง สตูล	24	32
<b>กรุงเทพมหานครและปริมณฑล</b> 	มีเมฆเป็นส่วนมาก กับมีฝนฟ้าคะนอง ร้อยละ 20 ของพื้นที่ อุณหภูมิต่ำสุด 25-26 องศาเซลเซียส อุณหภูมิสูงสุด 34-36 องศาเซลเซียส ลมตะวันออก ความเร็ว 10-25 กม./ชม.	ปทุมธานี นนทบุรี กรุงเทพฯ สมุทรปราการ	25	36

หมายเหตุ: เกณฑ์อากาศหนาว อากาศเย็น อุณหภูมิตั้งแต่ 16.0-22.9 องศาเซลเซียส, อากาศหนาว อุณหภูมิตั้งแต่ 8.0-15.9 องศาเซลเซียส, อากาศหนาวจัด อุณหภูมิต่ำกว่า 7.9 องศาเซลเซียส บริเวณที่มีหมอกบางหรือหมอกนําค้าง ทัศนวิสัย (เกณฑ์การมองเห็น) มากกว่า 1000 เมตร และบริเวณที่มีหมอกและหมอกหนา ทัศนวิสัย (เกณฑ์การมองเห็น) ที่ต่ำกว่า 1000 เมตร