






กองพยากรณ์อากาศ กรมอุตุนิยมวิทยา
กระทรวงดิจิทัลเพื่อเศรษฐกิจและสังคม

พยากรณ์อากาศ
ประจำวันอาทิตย์ที่ 17 กุมภาพันธ์ พ.ศ. 2562
ออกประกาศเวลา 0500 น.

ลักษณะอากาศทั่วไป

พยากรณ์อากาศ 24 ชั่วโมงข้างหน้า ประเทศไทยตอนบนมีฝนฟ้าคะนองและลมกระโชกแรงเกิดขึ้นบางพื้นที่ ขอให้ประชาชนบริเวณดังกล่าว ระวังอันตรายจากฝนฟ้าคะนองและลมกระโชกแรงในระยะนี้ ควบคู่กันกับภัยจากป้ายโฆษณา สิ่งก่อสร้างที่ไม่แข็งแรง และต้นไม้ใหญ่ สำหรับเกษตรกรควรเตรียมป้องกันความเสียหายต่อผลผลิตทางการเกษตรไว้ด้วย สำหรับภาคใต้มีฝนน้อย

ลักษณะสำคัญทางอุตุนิยมวิทยา ลมใต้และลมตะวันออกเฉียงใต้พัดปกคลุมภาคตะวันออก และภาคกลาง ในขณะที่คลื่นกระแสลมฝ่ายตะวันตกที่ปกคลุมประเทศเมียนมา เคลื่อนเข้าปกคลุมภาคเหนือ ทำให้ประเทศไทยตอนบน มีฝนฟ้าคะนองกับลมกระโชกแรงบางแห่ง สำหรับมรสุมตะวันออกเฉียงเหนือที่พัดปกคลุมอ่าวไทยและภาคใต้มีกำลังอ่อน ทำให้ภาคใต้มีฝนน้อยในระยะนี้

พยากรณ์อากาศสำหรับประเทศไทยตั้งแต่เวลา 0600 น. วันอาทิตย์ ถึงเวลา 0600 น. วันจันทร์			อุณหภูมิ (°ซ)	
			ต่ำสุด	สูงสุด
	มีเมฆเป็นส่วนมาก กับมีฝนฟ้าคะนอง ร้อยละ 30 ของพื้นที่ และมีลมกระโชกแรงบางแห่ง ส่วนมากบริเวณจังหวัดน่าน อุตรดิตถ์ พิษณุโลก พิจิตร และเพชรบูรณ์ อุณหภูมิต่ำสุด 16-24 องศาเซลเซียส อุณหภูมิสูงสุด 33-36 องศาเซลเซียส สำหรับบริเวณยอดดอยมีอากาศหนาวถึงหนาวจัด อุณหภูมิต่ำสุด 5-15 องศาเซลเซียส ลมตะวันตก ความเร็ว 10-15 กม./ชม.	แม่ฮ่องสอน เชียงใหม่ เชียงราย น่าน ตาก เพชรบูรณ์	16 20 19 19 23 24	33 33 33 33 36 34
	มีเมฆเป็นส่วนมาก กับมีฝนฟ้าคะนอง ร้อยละ 40 ของพื้นที่ และมีลมกระโชกแรงบางแห่ง ส่วนมากบริเวณจังหวัดเลย ชัยภูมิ นครราชสีมา ขอนแก่นหนองบัวลำภู อุดรธานี หนองคาย บึงกาฬ นครพนม สกลนคร มุกดาหาร กาฬสินธุ์ และมหาสารคาม อุณหภูมิต่ำสุด 22-24 องศาเซลเซียส อุณหภูมิสูงสุด 34-36 องศาเซลเซียส สำหรับบริเวณยอดดอยมีอากาศหนาว อุณหภูมิต่ำสุด 13-15 องศาเซลเซียส ลมตะวันออกเฉียงใต้ ความเร็ว 10-15 กม./ชม.	เลย นครพนม สกลนคร ขอนแก่น นครราชสีมา อุบลราชธานี	22 22 22 23 24 23	34 34 34 35 36 36
	มีเมฆเป็นส่วนมาก กับมีฝนฟ้าคะนอง ร้อยละ 10 ของพื้นที่ และมีลมกระโชกแรง ส่วนมากบริเวณจังหวัดนครสวรรค์ ลพบุรี และสระบุรี อุณหภูมิต่ำสุด 23-26 องศาเซลเซียส อุณหภูมิสูงสุด 33-36 องศาเซลเซียส ลมใต้ ความเร็ว 10-20 กม./ชม.	นครสวรรค์ ชัยนาท พิจิตร กาญจนบุรี สุพรรณบุรี ราชบุรี	26 24 24 23 25 23	35 33 34 36 35 34
 	มีเมฆบางส่วน กับมีฝนฟ้าคะนอง ร้อยละ 10 ของพื้นที่ และมีลมกระโชกแรง ส่วนมากบริเวณจังหวัดนครนายก และปราจีนบุรี อุณหภูมิต่ำสุด 23-27 องศาเซลเซียส อุณหภูมิสูงสุด 32-36 องศาเซลเซียส ลมตะวันออกเฉียงใต้ ความเร็ว 10-30 กม./ชม. ทะเลมีคลื่นต่ำกว่า 1 เมตร ห่างฝั่งคลื่นสูงประมาณ 1 เมตร	ปราจีนบุรี สระแก้ว ชลบุรี ระยอง จันทบุรี ตราด	26 23 26 27 24 24	35 36 32 32 33 33
 	มีเมฆบางส่วน กับมีฝนฟ้าคะนอง ร้อยละ 10 ของพื้นที่ ส่วนมากบริเวณจังหวัดปัตตานี ยะลา และนราธิวาส อุณหภูมิต่ำสุด 22-26 องศาเซลเซียส อุณหภูมิสูงสุด 31-35 องศาเซลเซียส ลมตะวันออก ความเร็ว 15-30 กม./ชม. ทะเลมีคลื่นสูงประมาณ 1 เมตร บริเวณที่มีฝนฟ้าคะนองคลื่นสูง 1-2 เมตร	เพชรบุรี ประจวบคีรีขันธ์ นครศรีธรรมราช สงขลา ยะลา นราธิวาส	25 25 22 26 22 22	35 33 32 31 33 31
 	มีเมฆบางส่วน กับมีฝนฟ้าคะนอง ร้อยละ 10 ของพื้นที่ ส่วนมากบริเวณจังหวัดตรัง และสตูล อุณหภูมิต่ำสุด 22-25 องศาเซลเซียส อุณหภูมิสูงสุด 33-36 องศาเซลเซียส ลมตะวันออก ความเร็ว 10-30 กม./ชม. ทะเลมีคลื่นต่ำกว่า 1 เมตร ห่างฝั่งคลื่นสูงประมาณ 1 เมตร	ระนอง พังงา ภูเก็ต กระบี่ ตรัง สตูล	22 22 25 23 22 25	33 33 36 35 33 35
	มีเมฆเป็นส่วนมากกับมีฝนฟ้าคะนอง ร้อยละ 20 ของพื้นที่ อุณหภูมิต่ำสุด 25-27 องศาเซลเซียส อุณหภูมิสูงสุด 32-36 องศาเซลเซียส ลมใต้ ความเร็ว 10-20 กม./ชม.	ปทุมธานี นนทบุรี กรุงเทพฯ สมุทรปราการ	25 26 27 27	36 34 33 32

หมายเหตุ: เกณฑ์อากาศร้อน
อากาศร้อน อุณหภูมิตั้งแต่ 35.0-39.9 องศาเซลเซียส
อากาศร้อนจัด อุณหภูมิตั้งแต่ 40 องศาเซลเซียสขึ้นไป

นายชัยชาญ ลิขิตวิวัฒน์
ผู้พยากรณ์อากาศ
กองพยากรณ์อากาศ

สอบถามสภาพอากาศ โทร 1111 โทร 1182,
โทรสาร 0-2399-4012-14, <https://www.tmd.go.th>
<https://www.metalarm.tmd.go.th/service>

นางสาวสุกัญญาณี ยะวิญญา
ผู้อำนวยการกองพยากรณ์อากาศ