













กองพยากรณ์อากาศ กรมอุตุนิยมวิทยา
กระทรวงดิจิทัลเพื่อเศรษฐกิจและสังคม

พยากรณ์อากาศ
ประจำวันพฤหัสบดีที่ 12 กันยายน พ.ศ. 2562
ออกประกาศเวลา 0500 น.

ลักษณะอากาศทั่วไป

พยากรณ์อากาศ 24 ชั่วโมงข้างหน้า ประเทศไทยตอนบนมีฝนเพิ่มขึ้น กับมีฝนตกหนักบางแห่งบริเวณภาคเหนือ ตะวันออกเฉียงเหนือ และภาคตะวันออก สำหรับทะเลอันดามันตอนบนและอ่าวไทยตอนบนมีคลื่นสูง 1-2 เมตร บริเวณที่มีฝนฟ้าคะนองคลื่นสูงมากกว่า 2 เมตร ชาวเรือควรเดินเรือด้วยความระมัดระวัง โดยหลีกเลี่ยงการเดินเรือบริเวณที่มีฝนฟ้าคะนอง

ลักษณะสำคัญทางอุตุนิยมวิทยา ร่องมรสุมพาดผ่านตอนบนของภาคเหนือ ประเทศลาว และเวียดนามตอนบน เข้าสู่หย่อมความกดอากาศต่ำบริเวณประเทศเวียดนามตอนบน และอ่าวตังเกี๋ย ประกอบกับมรสุมตะวันตกเฉียงใต้พัดปกคลุมทะเลอันดามัน ประเทศไทย และอ่าวไทยตอนบน ทำให้ประเทศไทยมีฝนเพิ่มขึ้น และมีฝนตกหนักบางแห่งบริเวณภาคเหนือ ภาคตะวันออกเฉียงเหนือ และภาคตะวันออก

พยากรณ์อากาศสำหรับประเทศไทยตั้งแต่เวลา 0600 น. วันพฤหัสบดี ถึงเวลา 0600 น. วันศุกร์			อุณหภูมิ (°ซ)	
			ต่ำสุด	สูงสุด
ภาคเหนือ 	มีเมฆมาก กับมีฝนฟ้าคะนอง ร้อยละ 70 ของพื้นที่ และมีฝนตกหนักบางแห่ง บริเวณจังหวัดแม่ฮ่องสอน เชียงราย เชียงใหม่ ลำพูน ลำปาง พะเยา แพร่ น่าน อุตรดิตถ์ พิษณุโลก เพชรบูรณ์ และตาก อุณหภูมิต่ำสุด 23-25 องศาเซลเซียส อุณหภูมิสูงสุด 30-33 องศาเซลเซียส ลมแปรปรวน ความเร็ว 10-20 กม./ชม.	แม่ฮ่องสอน เชียงใหม่ เชียงราย น่าน สุโขทัย เพชรบูรณ์	23 24 24 24 24 25	31 31 30 31 33 32
ภาคตะวันออกเฉียงเหนือ 	มีเมฆมาก กับมีฝนฟ้าคะนอง ร้อยละ 60 ของพื้นที่ และมีฝนตกหนักบางแห่ง บริเวณจังหวัดเลย อุดรธานี หนองบัวลำภู หนองคาย บึงกาฬ สกลนคร นครพนม มุกดาหาร ชัยภูมิ ขอนแก่น และกาฬสินธุ์ อุณหภูมิต่ำสุด 23-25 องศาเซลเซียส อุณหภูมิสูงสุด 30-34 องศาเซลเซียส ลมตะวันตกเฉียงใต้ ความเร็ว 10-20 กม./ชม.	เลย นครพนม ขอนแก่น นครราชสีมา ร้อยเอ็ด อุบลราชธานี	24 23 24 25 25 24	31 30 31 34 31 32
ภาคกลาง 	มีเมฆมาก กับมีฝนฟ้าคะนอง ร้อยละ 40 ของพื้นที่ ส่วนมากบริเวณจังหวัดกาญจนบุรี ราชบุรี นครปฐม อุทัยธานี ชัยนาท นครสวรรค์ ลพบุรี และสระบุรี อุณหภูมิต่ำสุด 24-26 องศาเซลเซียส อุณหภูมิสูงสุด 34-35 องศาเซลเซียส ลมตะวันตกเฉียงใต้ ความเร็ว 10-25 กม./ชม.	นครสวรรค์ ชัยนาท พระนครศรีอยุธยา กาญจนบุรี สุพรรณบุรี ราชบุรี	25 24 26 24 26 25	34 34 34 35 35 34
ภาคตะวันออก  	มีเมฆเป็นส่วนมาก กับมีฝนฟ้าคะนอง ร้อยละ 40 ของพื้นที่ และมีฝนตกหนักบางแห่ง บริเวณจังหวัดนครนายก ปราจีนบุรี สระแก้ว จันทบุรี และตราด อุณหภูมิต่ำสุด 24-28 องศาเซลเซียส อุณหภูมิสูงสุด 31-34 องศาเซลเซียส ลมตะวันตกเฉียงใต้ ความเร็ว 15-35 กม./ชม. ทะเลมีคลื่นสูง 1-2 เมตร บริเวณที่มีฝนฟ้าคะนองคลื่นสูงมากกว่า 2 เมตร	ปราจีนบุรี สระแก้ว ชลบุรี ระยอง จันทบุรี ตราด	25 26 27 28 26 24	34 33 34 33 32 31
ภาคใต้ฝั่งตะวันออก (ฝั่งอ่าวไทย)  	มีเมฆเป็นส่วนมาก กับมีฝนฟ้าคะนอง ร้อยละ 40 ของพื้นที่ ส่วนมากบริเวณจังหวัดชุมพร สุราษฎร์ธานี นครศรีธรรมราช พัทลุง สงขลา ปัตตานี ยะลา และนราธิวาส อุณหภูมิต่ำสุด 23-26 องศาเซลเซียส อุณหภูมิสูงสุด 33-35 องศาเซลเซียส ลมตะวันตกเฉียงใต้ ความเร็ว 15-30 กม./ชม. ทะเลมีคลื่นสูงประมาณ 1 เมตร ห่างฝั่งคลื่นสูง 1-2 เมตร	เพชรบุรี ประจวบคีรีขันธ์ นครศรีธรรมราช สงขลา ยะลา นราธิวาส	26 25 24 25 23 24	34 33 34 34 35 33
ภาคใต้ฝั่งตะวันตก (ฝั่งอันดามัน)  	มีเมฆเป็นส่วนมาก กับมีฝนฟ้าคะนอง ร้อยละ 30 ของพื้นที่ ส่วนมากบริเวณจังหวัดระนอง พังงา ตรัง และสตูล อุณหภูมิต่ำสุด 23-25 องศาเซลเซียส อุณหภูมิสูงสุด 31-35 องศาเซลเซียส ตั้งแต่จังหวัดภูเก็ตขึ้นไป: ลมตะวันตกเฉียงใต้ ความเร็ว 15-35 กม/ชม ทะเลมีคลื่นสูง 1-2 เมตร บริเวณที่มีฝนฟ้าคะนองมีคลื่นสูงมากกว่า 2 เมตร ตั้งแต่จังหวัดกระบี่ลงมา: ลมตะวันตกเฉียงใต้ ความเร็ว 15-30 กม/ชม ทะเลมีคลื่นสูงประมาณ 1 เมตร บริเวณที่มีฝนฟ้าคะนองคลื่นสูงประมาณ 2 เมตร	ระนอง พังงา ภูเก็ต กระบี่ ตรัง สตูล	24 23 25 24 24 25	32 31 34 34 33 35
กรุงเทพมหานครและปริมณฑล 	มีเมฆมาก กับมีฝนฟ้าคะนอง ร้อยละ 40 ของพื้นที่ อุณหภูมิต่ำสุด 24-26 องศาเซลเซียส อุณหภูมิสูงสุด 34-35 องศาเซลเซียส ลมตะวันตกเฉียงใต้ ความเร็ว 10-25 กม./ชม.	ปทุมธานี นนทบุรี กรุงเทพฯ สมุทรปราการ	24 26 26 25	35 34 34 34

หมายเหตุ: เกณฑ์ฝน ฝนหนักมาก ปริมาณฝน มากกว่า 90.0 มิลลิเมตร **ฝนหนัก** ปริมาณฝน ระหว่าง 35.1-90.0 มิลลิเมตร
เกณฑ์คลื่นลม กำลังปานกลาง ความเร็ว 15-35 กม./ชม. ทะเลมีคลื่นสูง 1-2 เมตร **กำลังค่อนข้างแรง** ความเร็ว 20-35 กม./ชม. ทะเลมีคลื่นสูงประมาณ 2 เมตร
กำลังแรง ความเร็ว 20-40 กม./ชม. ทะเลมีคลื่นสูง 2-3 เมตร

นางสาวประภาพร วงศ์สมิง สอบถามสภาพอากาศ โทร 1111 โทร 1182,
ผู้พยากรณ์อากาศ โทรสาร 0-2399-4012-14, <https://www.tmd.go.th>
กองพยากรณ์อากาศ <https://www.metalarm.tmd.go.th/service>

นายเมธี มหายศนันท์
ผู้อำนวยการกองพยากรณ์อากาศ